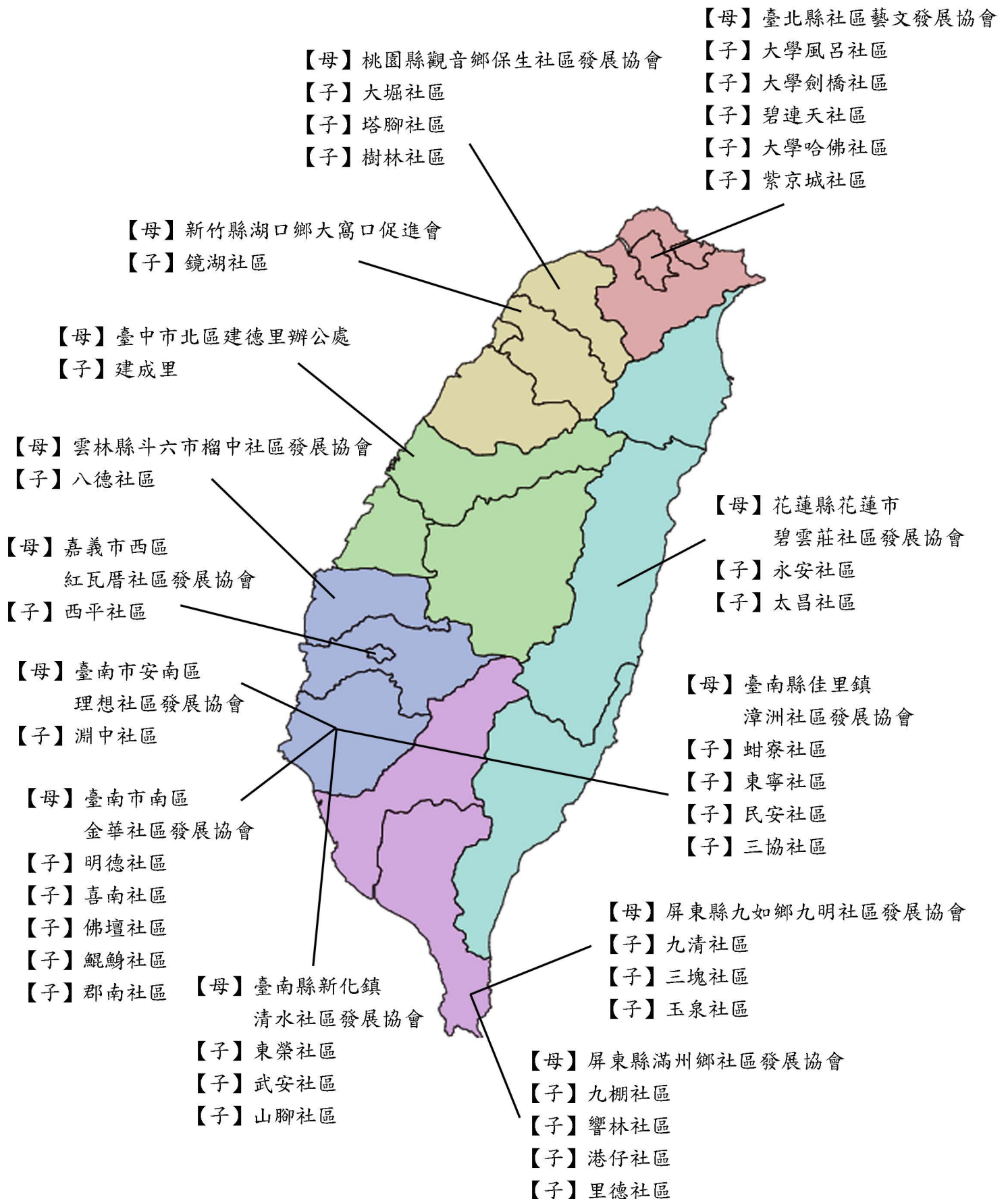


「99 年社區環境改造計畫」聯合型社區 推動名單




「99 年社區環境改造計畫」聯合型社區 推動名單

縣市	社區名稱	地址	頁碼
臺北縣	臺北縣社區藝文發展協會	臺北縣樹林區學勤路 210 號 14 樓	3
桃園縣	桃園縣觀音鄉保生社區發展協會	桃園縣觀音鄉保生村 11 鄰 59-1 號	4
新竹縣	新竹縣湖口鄉大窩口促進會	新竹縣湖口鄉湖口老街 108 號	5
臺中市	臺中市北區建德里辦公處	臺中市北區建德里國強街 58 號	6
雲林縣	雲林縣斗六市榴中社區發展協會	雲林縣斗六市工業路 57 號	7
嘉義市	嘉義市西區紅瓦厝社區發展協會	嘉義市西區紅瓦里重慶二街 146 號	8
臺南市	臺南市安南區理想社區發展協會	臺南市安南區海佃路二段 190 號	9
	臺南市南區金華社區發展協會	臺南市南區慶南街 201 號	10
臺南縣	臺南縣新化鎮清水社區發展協會	臺南縣新化鄉中山路 363 號	11
	臺南縣佳里鎮漳洲社區發展協會	臺南縣佳里鄉漳洲里 204 號	12
屏東縣	屏東縣九如鄉九明社區發展協會	屏東縣九如鄉九明村光復街 66 號	13
	屏東縣滿州鄉社區發展協會	屏東縣滿州鄉港口村公館路 53 號	14
花蓮縣	花蓮縣花蓮市碧雲莊社區發展協會	花蓮縣花蓮市介禮街 46 號	15

「99 年社區環境改造計畫」聯合型社區 單位簡介

<p>社區名稱</p>	<p>臺北縣社區藝文發展協會</p>		
<p>社區介紹</p>	<p>北大特區為臺北縣內完善規劃之特區，特區內軟硬體規劃兼備，並擁有公園綠地、藝術文化資源及教育資源，在完善規劃之下，新市鎮之發展未來將面臨許多管理之課題，尤其是長達 1.2 公里的藝術大道（學勤路）上，設置了相當多來自全國各地藝術家、民眾及社區居民親手製作之馬賽克藝術品與現代藝術家作品。</p> <p>為推動社區藝術永續發展及建立社區內具公共性之藝術品完善之管理機制，遂由北大特區內各社區住戶自主性發起，於民國 97 年 8 月 2 日正式成立「臺北縣社區藝文發展協會」，本協會服務範圍為國道三號、三峽復興路、國慶路、三樹路、龍埔路、佳園路三段所包圍之區塊，居民將近 5 萬人。由各社區之熱心人士參與本會組織推動會務，同時訂定協會推動計畫，持續推動「社區終身學習」及「環境永續管理」二大發展主軸。</p>		
<p>社區照片</p>			

「99 年社區環境改造計畫」聯合型社區 單位簡介

<p>社區名稱</p>	<p>桃園縣觀音鄉保生社區發展協會</p>		
<p>社區介紹</p>	<p>觀音鄉居桃園縣沿海中段，本社區範圍為觀音鄉茄苳坑地區，位居全鄉之最西，以新屋溪（俗稱為茄苳溪）和新屋鄉為界。茄苳坑係指大潭之南一條長不逾五公里小坑溪，開闢之初遍生重陽木，故茄苳坑地名至為普遍。</p> <p>茄苳坑包括二小村，在外方者為對面厝，係在大潭之南隔坑谷相對而得名，即通稱之茄苳坑。內方相距約二公里為兩座屋，早年為客家人建立兩間寮屋而得名，地高約 30 公尺；光復後茄苳坑改名為保生村，保生社區地理範圍北臨觀音鄉大潭村、武威村、三和村；東臨新屋鄉；南臨新屋鄉以新屋溪為界；西臨臺灣海峽海岸線。保生社區內共 632 戶，人口約之 300 人，其中男性較多。</p> <p>保生社區發展協會於民國 84 年 6 月成立，自 92 年改選社區理監事後，由新任理事長葉運興先生帶領社區居民，積極參與推動保生社區總體營造；藉由「社區環境改造計畫」凝聚社區居民對家鄉的認同，推動民眾參與執行各項營造工作，並鼓勵居民參與公共事務，為社區核心價值共同努力，打造社區未來永續美好願景，期盼能為後代子孫留下美麗的『藻礁海岸』。</p>		
<p>社區照片</p>			

「99 年社區環境改造計畫」聯合型社區 單位簡介

<p>社區名稱</p>	<p>新竹縣湖口鄉大窩口促進會</p>		
<p>社區介紹</p>	<p>「大窩口」是大湖口舊名，指的即是今老湖口一帶，由清朝地理師林琅所著「地鈴」一書中，對大窩口地形的描述，即可看出大窩口狀似斗形，由東北至西南皆有山脈環繞，由波羅汶出口，朝向新豐平原，中間圍繞的是昔時最繁盛的老湖口聚落；由於此地形上的特色，圍繞著大窩口周圍的山系，亦成為軍事防禦上的要塞，至今仍有裝甲部隊駐守於東南方的大湖口山上。</p> <p>大窩口的社區營造，自民國 86 年至今已有長達十年以上的歷史，從湖口老街開始，成功地改造了老街，帶動了地方的生機；湖口天主堂的改建，也己成為臺灣閒置空間再利用的著名案例。</p> <p>在老街、天主堂相繼竣工之後，社區團隊再將營造的範圍擴展至老街北方的長崗嶺山區，陸續於山上闢建了漢卿步道、金獅步道、祥湖步道等三條步道，並規劃了箕山親水露營區；92 年開始，並與湖口仁慈醫院合作辦理健康社區營造計畫，於露營區周邊場地栽植有機蔬菜，同時也關注自然生態，開始著手復育樟樹、水生植物等，一步步地朝向營造整個大窩口地區而努力。</p>		
<p>社區照片</p>			

「99 年社區環境改造計畫」聯合型社區 單位簡介

<p>社區名稱</p>	<p>臺中市北區建德里辦公處</p>		
<p>社區介紹</p>	<p>建德里與建成里為臺中市北區最東側的新興社區，因人口急遽成長，民國 90 年政府行政劃分為二里，以鐵路為界，東側為建成里，西側為建德里，兩里因地理關係形成唇齒相依的共同生活圈。</p> <p>建德里為臺中市北區最東側，東起鐵路以西、西自瑞祥街灌澎黃渠以東、南自興進路以北，北自天祥街以南。</p> <p>建成里為臺中市北區最東側其範圍縱，鐵路以東、旱溪以西、北至北屯區天祥街以南。全里面積 1.1 平方公里計有 33 鄰、2,000 戶、人口 6,000 人，65 歲以上老 385 人占總人口 0.06 %。</p> <p>南京東路二段鐵路旁園道是通往東區與北屯區的聯絡道路，亦是兩里居民休閒散步與學生上學必經的園道，因鄰近鐵路旁雜草叢生，廢棄物堆置，社區環保義工長期維護打掃，僅是治標無法治本，因此就生活周遭環保問題提出解決方法，運用在地資源，喚起居民營造清潔、舒適的生活環境。</p>		
<p>社區照片</p>			

「99 年社區環境改造計畫」聯合型社區 單位簡介

<p>社區名稱</p>	<p>雲林縣斗六市榴中社區發展協會</p>		
<p>社區介紹</p>	<p>八德社區於民國 82 年成立，86 年在雲林縣警察局斗六分局輔導下成立了全國第一支社區義務警察隊，現改為八德社區巡守隊，90 年社區獲內政部評鑑為優良社區，94 年入選文化局社區營造點計畫社區，希望居民能攜手相伴，打造健康美麗家園。</p> <p>八德社區與榴中社區於今無申請社區環境聯合改造計畫，其執行內容分為兩大部分，榴中社區為溪流保育教育宣導、綠美化，而八德社區則為跳蚤市場、髒亂點清除、有機蔬菜園等，一起為共同維護社區環境做努力。</p>		
<p>社區照片</p>			

「99 年社區環境改造計畫」聯合型社區 單位簡介

<p>社區名稱</p>	<p>嘉義市西區紅瓦厝社區發展協會</p>		
<p>社區介紹</p>	<p>紅瓦厝社區發展協會成立於民國 97 年 11 月 1 日，現有會員及贊助會員共 100 多位，理事長王銀敏女是為一熱心公益，社團活動經驗豐富的領航員，在短短不到半年的時間，辦理了多線性又感性的研習，社區的營造果實非常豐碩。</p> <p>97 年歲末和紅十字會嘉義分會合辦震災演習急救常識休克 CPR 進行，骨折三角巾包紮護理、後送。藉由該會支援，社區居民扶老攜幼參加。積極成立環保志工隊，每週六上午 7:00 開始作社環境打掃，資源分類水溝疏濬，目前累計四百八十幾人次的出勤數，算是社區內認同度很高的團隊。</p> <p>97 年除夕前配合懷社區低收入戶的獨居長輩送出六份愛心年菜；社區居民陳河先生無償提供室內停車場作為媽媽土風舞每星期一、三、五的研習教室；98 年元旦社區皆排後，協會運作漸漸上軌道，要建立社區入口意向圖騰，圖騰規劃、積極商洽水利會所屬圳溝浮覆地，長遠計劃開闢社區休閒公園健康步道。</p>		
<p>社區照片</p>			

「99 年社區環境改造計畫」聯合型社區 單位簡介

<p>社區名稱</p>	<p>臺南市安南區理想社區發展協會</p>		
<p>社區介紹</p>	<p>理想社區位於臺南市安南區，近 3 年致力於社造工作的推動，98 年榮獲臺南市健康城市傑出社區的榮譽及全國社區發展工作評鑑甲等，從各方面的成效顯示，足為各起步型社區見學的對象。</p> <p>理想社區一開始就本著循序漸進的方式，以改善社區環境為優先考量，經與居民不斷的協調與溝通，進行閒置空地的認養與管理達 12 處之多，進而結合政府資源，積極環境綠化、美化的推動，開闢社區臨時停車場 3 處、綠地公園 5 處，社區公園 2 處、有機青草園、槌球場等，不斷的擴增社區綠色空間，提升了居民更優質的社區環境。</p>		
<p>社區照片</p>			

「99 年社區環境改造計畫」聯合型社區 單位簡介

<p>社區名稱</p>	<p>臺南市南區金華社區發展協會</p>		
<p>社區介紹</p>	<p>金華社區強調以生活環境改造為主軸，透過社區居民的參與，推動全方位的生活環境總體改造，透過成人學習計畫、戶長會議、說明會的方式，引導居民漸進參與社區的各項公共事務，打造出居民共同追求的理想社區，並進一步將成功的「金華經驗」向外推廣，再以「母雞帶小雞」、「協力社區」的方式，推動「社區環境改造—清淨環境，永續家園」，徹底實踐「經營大臺灣，要從小社區做起」的理念。</p> <p>99 年度社區環保生態面向計畫，本策略聯盟遴選具有自發性行動及自主性的起步型社區「明德社區、喜南社區、佛壇社區、鯧鯧社區」等 4 社區，以「母雞帶小雞」的運作方式，以生態工法推動環境改造，再由金華社區擔任總召集，定期勘驗造成果，一起打造出社區優質生活環境。</p>		
<p>社區照片</p>			

「99 年社區環境改造計畫」聯合型社區 單位簡介

<p>社區名稱</p>	<p>臺南縣新化鎮清水社區發展協會</p>		
<p>社區介紹</p>	<p>新化鎮，舊名大目降，平埔族語 TAVOCAN 意為「山林之地」，是山區交通之樞紐、百無的老市集。時至今日，交通樞紐的地位已改變，但懷舊的古鄉居文化和豐富的埤塘及野溪生態，使古商圈與老埤塘成為新化之寶。</p> <p>追求健康、環保的居住環境與休閒生活，是本次計畫的主軸；參與計畫聯合提案的四個社區中，清水、武安、東榮正好位於古商圈的位置；冷水埤在東榮里、山腳大埤在山腳里，一圈兩埤，與我等關係密切。我們願意在自己的土地上奉獻心力，也藉此推己及人。</p>		
<p>社區照片</p>			


「99 年社區環境改造計畫」聯合型社區 單位簡介

<p>社區名稱</p>	<p>臺南縣佳里鎮漳洲社區發展協會</p>		
<p>社區介紹</p>	<p>佳里鎮位處嘉南平原西南沿海地區，面積 38,021 平方公里，人口約 59,000 人。為臺南縣北門區六鄉鎮之樞紐，且為高速公路國道 1 號通往黑面琵鷺、七股鹽山必經之地。</p> <p>轄區蕭壠文化園區自從糖果文化節打響知名度後，每年遊客更是絡繹不絕；金唐殿、震興宮建築古樸，香火鼎盛為國家三級古蹟；營頂佛祖廟，神蹟顯赫香客淵源不斷；位於北頭洋的西拉雅平埔族文化園區、飛番墓及每年夜祭更吸引許多民眾參訪。</p> <p>佳里鎮居民經過近幾年來環保意識的洗禮，大家更珍惜這塊土地。福虎同心、清境家園就是由漳洲社區帶領三協、民安、蚶寮及東寧里辦公室等 5 個社區共同營造；各社區都紛紛籌組環保志工隊，對社區道路、水溝、公共場所的清潔整頓默默付出；自從 88 水災以來，大家更意識到地球暖化日益嚴重，而大自然所反撲的天災巨變也日益嚴重，故執行社區環保已不是只有掃掃地而已，更同時也需要更多環保議題，更迫切需要不只環保志工而是全民參與，更迫切需要更多環保專業投入與支援；所以利用這次聯合環境改造機會，由我們 5 個社區開始，進而擴展到整個佳里鎮每一個社區。</p>		
<p>社區照片</p>			

「99 年社區環境改造計畫」聯合型社區 單位簡介

<p>社區名稱</p>	<p>屏東縣九如鄉九明社區發展協會</p>		
<p>社區介紹</p>	<p>本協會於民國 81 年 6 月 24 日成立，積極推動社區發展工作，於 94 無度榮獲內政部評鑑社區發展業務優等社區；96、97、98 年度榮獲屏東縣社區照顧關懷據點特優獎。</p> <p>並於 95 年結合九明村辦公處積極推動社區環境改造，如今已營造出 12 個大大小小的綠色口袋花園，充分展現社區景觀綠美化新風貌，本會以增加居民福利及提升居民生活環境品質為主要發展目標。</p> <p>本會持續營造社區街角綠美化，也帶動了九如鄉其他社區營造環境啟發作用，協會將社區營造經驗分享與傳承給更多民眾，並將社區環境改造精神擴大到更多社區，故今年特結合周遭的九清、九塊與玉泉社區一同提出「九如鄉『武動綠意、洛水不惜』水住新風貌」計畫，希望藉由母雞帶小雞的方式，共同打造一個環境優美的社區。</p>		
<p>社區照片</p>			

「99 年社區環境改造計畫」聯合型社區 單位簡介

<p>社區名稱</p>	<p>屏東縣滿州鄉社區發展協會</p>		
<p>社區介紹</p>	<p>屏東縣滿州鄉是全臺最偏遠的行政區，為融合多元族群特性的閩南人、客家人、排灣族、阿美族等蘊育出特有的生活文化。</p> <p>本鄉轄內共有 8 個村落 9 個社區。鄉內現有人口 8,690 人部落聚落相當集中；因滿州鄉地處本島偏遠之東南端，東濱太平洋南臨巴士海峽，內接中央山脈末端餘脈，豐富且特殊的生態景觀堪稱為臺灣最完整的「綠色山海之鄉」。</p> <p>自 98 年度開始進行環境改造計畫以來，社區居民們經過不斷的討論，共同確立了在改善整體生活環境空間的行動外，在永續經營的理念下，自我能力養成的相關課程培訓亦是不可或缺的一環；因此，本計畫主要希望透過以社區居民共同的參與討論、環境清潔與綠美化以及相關課程的開設進行居民能力培訓三大面向著手，期待透過以共同攜手打拼的精神，持續提昇滿州鄉 5 村社區居民環保意識與運用山海環境的知識與能力，並帶動在地發展力量，達到偏鄉居民自力自主守護鄉土、創造永續環境與生計能力共存的遠景。</p>		
<p>社區照片</p>			

「99 年社區環境改造計畫」聯合型社區 單位簡介

<p>社區名稱</p>	<p>花蓮縣花蓮市碧雲莊社區發展協會</p>		
<p>社區介紹</p>	<p>民國 40 年初，碧雲莊社區現址一片荒蕪，在林芥老先生及其子女的努力下填土整地，終化為平坦的田園；民國 62 年初，林芥老先生與其長子林燦昆先生著手規劃社區，同時整國道路、修築水溝、興建公共設施，並爭取政府購屋者高額貸款，普受當時市民好評因而逐年擴建，人口亦漸增，至民國 80 年碧雲莊社區已邊六百戶住家，成為花東地區數一數二的新社區。</p> <p>目前位於碧雲莊社區介林九街現址之林芥公園入口牌樓，寫著兩行對聯一「繼先祖一脈真傳克勤克儉」、 「教子孫兩行正道惟讀惟商」，正是林芥老先生創建碧雲莊社區筭路藍縷的最佳寫照。</p> <p>花蓮市碧雲莊社區守望相助工作會成立於民國 86 年 11 月，在社區結合有志之士，共同努力，舉辦名項活動及服務均有口皆碑必由於社區不斷發展，目前約有 2 千戶，人口邁向 5 千人，於是花蓮市公所將此社區與臨近幾個社區一併成立一個新里，從此配合行政支援，更積極改善社區綠美化工作，以期社區環境好要更好。</p>		
<p>社區照片</p>			